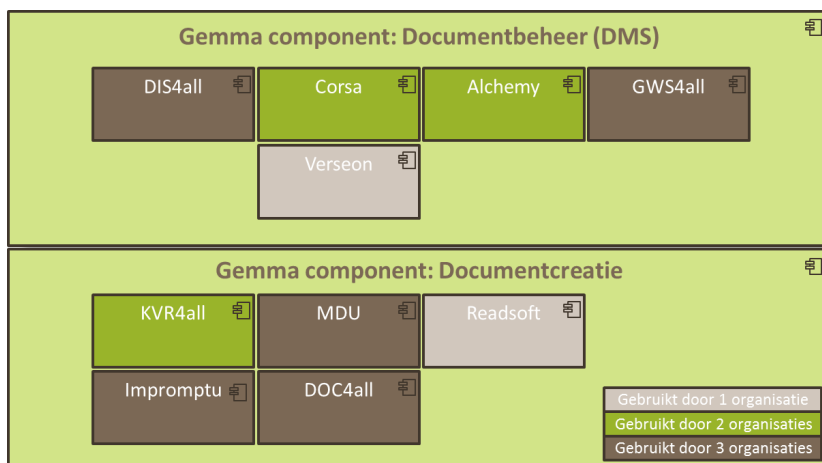


iLandschap: grip op uw informatievoorziening

Uw informatievoorziening is complex. Wilt u een afdelingsoverstijgende aanpak, gaat u samenwerken of staat u voor een fusie, dan wilt u grip krijgen op deze complexiteit en gefundeerde keuzes kunnen maken voor de toekomst. iLandschap biedt u een praktische en visuele aanpak om inzicht te krijgen in de samenhang en helpt u om werken onder architectuur geleidelijk te introduceren binnen uw organisatie. Het biedt u een gezamenlijk gesprekskader voor de ontwikkeling van een gedragen en toekomstbestendig informatielandschap.

● iLandschap in Kaart

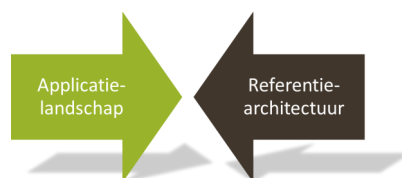
In deze basisversie van iLandschap brengen we uw huidige applicatielandschap in kaart en relateren deze vervolgens aan uw referentiearchitectuur (GEMMA, WILMA of PETRA). Door applicaties te relateren aan processen en informatiefuncties ontstaat een actueel beeld van het doel en functie waarvoor deze worden ingezet. U krijgt hierdoor beter inzicht in de stand van zaken en de hiaten - zoals doublures en 'witte vlekken' - in uw applicatielandschap. Het is een analyse van de fundering van uw informatievoorziening. De visualisatie van het iLandschap biedt bovendien een goed gesprekskader voor toekomstige ontwikkelingen.



groeimodel het beste kunt ontwikkelen. Hiervoor ontwikkelen wij op basis van iLandschap in Kaart samen met u een doelarchitectuur. De routekaart werken wij vervolgens uit in een transitiehandboek.

● iLandschap Routekaart

Indien gewenst kunt u uw iLandschap in Kaart uitbreiden met de Routekaart. U krijgt inzicht in de wijze waarop u uw applicatielandschap volgens een gefaseerd



● Fusies en samenwerkingen

iLandschap is zeer geschikt om bij fusies en samenwerkingen te beoordelen in hoeverre de applicatielandschappen van de participerende organisaties complementair aan elkaar zijn. Hierbij inventariseren we de verschillende iLandschappen en leggen deze over elkaar en over de gewenste architectuur heen. Hierdoor krijgt u eenvoudig inzicht in de overeenkomsten, verschillen en doublures van een complex samenhangend geheel. Ook hierbij helpt visualisatie u in het proces voor het maken van gefundeerde keuzes bij de fusie of samenwerking.

● Gesprekskader

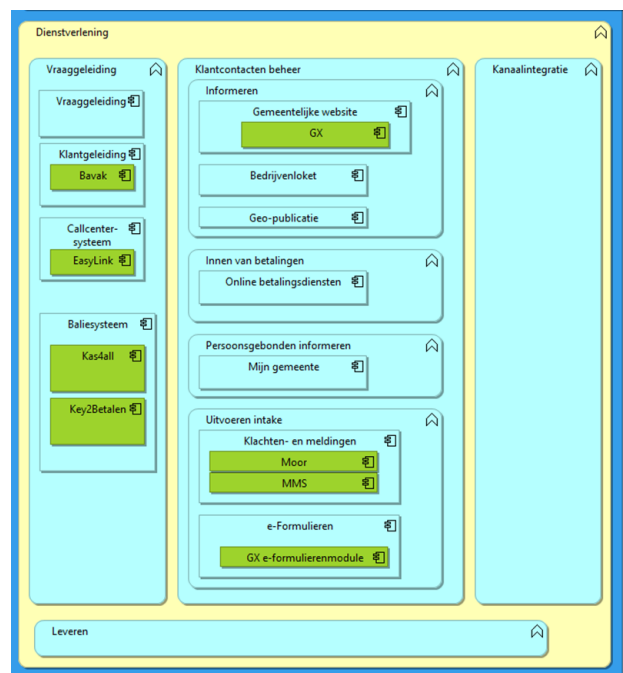
Architectuur is geen doel op zich. Uiteindelijk gaat het om het proces om weloverwogen en goed gefundeerde keuzes te maken over de ontwikkeling van uw informatievoorziening. iLandschap helpt hierbij doordat het een uitstekend gesprekskader biedt. Het geeft alle betrokkenen de mogelijkheid om input te leveren, waardoor een gedragen en toekomstbestendig informatielandschap ontstaat.

Stappen iLandschap in Kaart

- *inventarisatie met behulp van vragenlijsten;*
- *opbouwen van applicatielandschap in relatie tot processen en informatiefuncties ;*
- *workshop met stakeholders;*
- *opleveren iLandschap in Kaart.*

Hulpmiddelen

In het proces van iLandschap maken wij gebruik van ondersteunende software. Hiermee modelleren en visualiseren wij uw informatievoorziening op basis van algemeen geaccepteerde standaarden (Archimate en TOGAF). Vanuit één architectuurmodel zijn wij vervolgens in staat om afhankelijk van uw behoefte verschillende dwarsdoorsneden en analyses maken.



Voorbeeld van een Applicatielandschap in relatie tot GEMMA (processen en functies)